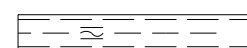





LEGENDA SÍTI:




Podzemní sdělovací vedení CETIN a.s. a ochranné pásmo



Podzemní vedení NN ČEZ Distribuce a.s. a ochranné pásmo



Nadzemní vedení NN ČEZ Distribuce a.s.



Podzemní el. vedení osvětlení - Město Přerov a ochranné pásmo



STL plynovod GasNet s.r.o. a ochranné pásmo




Splašková kanalizace VaK Přerov a.s. a ochranné pásmo

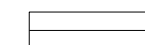


Vodovod VaK Přerov a.s. a ochranné pásmo


LEGENDA ZNAČENÍ:




Osa vodniho toku



Zaměření skutečného stavu




Úsek úprav koryta V1



Číslo parcely
Hranice parcely - dotčené



Číslo parcely



Obvod staveniště

Zákres inženýrských sítí je pouze orientační. Před započítím prací je nutné provést vytyčení těchto sítí jejich správci!!!

Zodpov. projektant:	IČO:	Vypracoval:	Kontroloval:
Ing.K.Suchánková	63320819	Ing.K.Suchánková	Milan Hübl
Okres:	Přerov	Obec:	Přerov
Investor:	Povodí Moravy s.p., Dřevařská 932/11, 602 00 Brno		



Akcie: Bezejmenný tok IDVT 10208115 v k.ú. Čekyně - oprava toku	Formids: 5 A4 Datum: 09/2021 Účel: DPS Číslo zak.: 13/2021 Výšk. systém: b. p. v.
Koordinační situační výkres	Měřítko 1:500 Č.výkresu C.2.2